

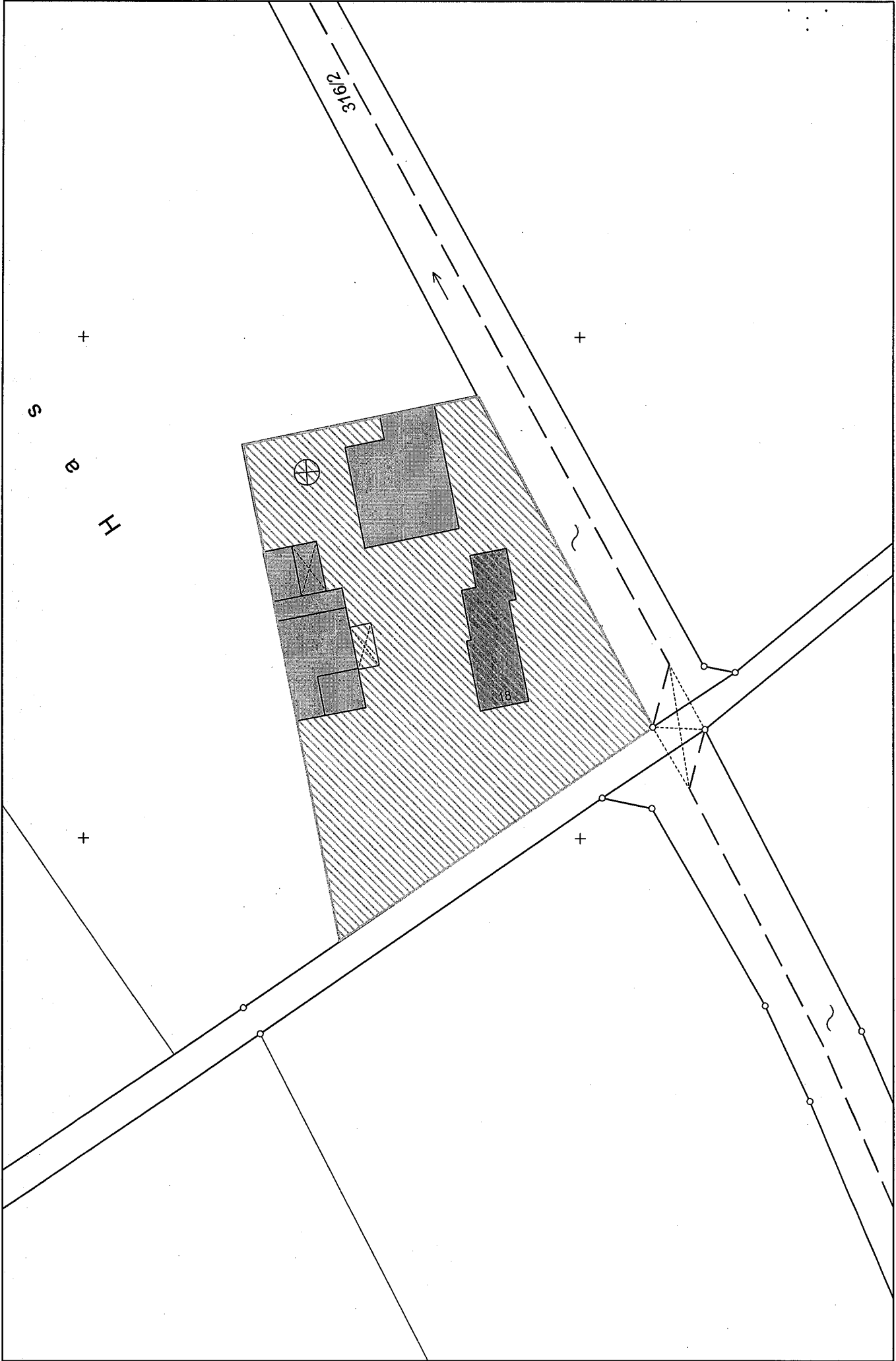


Gedruckt von obermayer auf PC4046 an \laug28\LN092-SG52 am 22.02.2007 um 15:03.  
 Gemarkung(en): Dinkelscherben (7258)  
 Projekt: default; Layout: STANDARD DIN A4 QUERFORMAT

M = 1 : 2200



w<sup>3</sup>GEOportal



S  
e  
H

316/2









M = 1 : 2400



Gedruckt von obermayer auf PC4046 an \laug28\LN092-SG52 am 22.02.2007 um 13:50.

Gemarkung(en): Breitenbrunn (7266), Holzara (7267)

Projekt: default; Layout: STANDARD DIN A4 QUERFORMAT

w<sup>3</sup>GEOportal



M = 1 : 1700

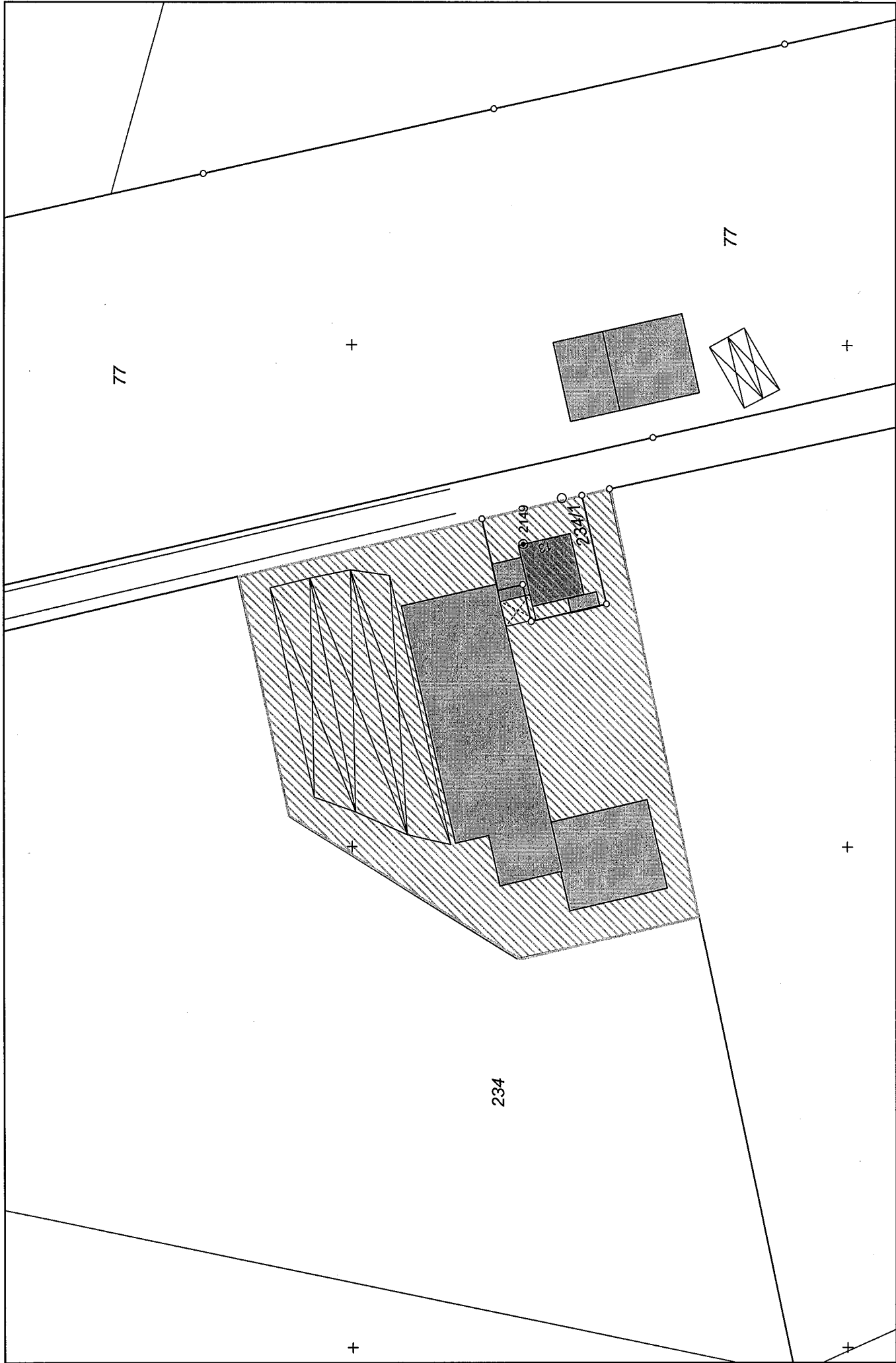


w<sup>3</sup>GEOportal

Gedruckt von obermayer auf PC4046 an \laug28\LJN092-SG52 am 22.02.2007 um 11:41.

Gemarkung(en): Ried (7268)

Projekt: default; Layout: STANDARD DIN A4 QUERFORMAT



77

77

234

2149

23411

M = 1 : 1000

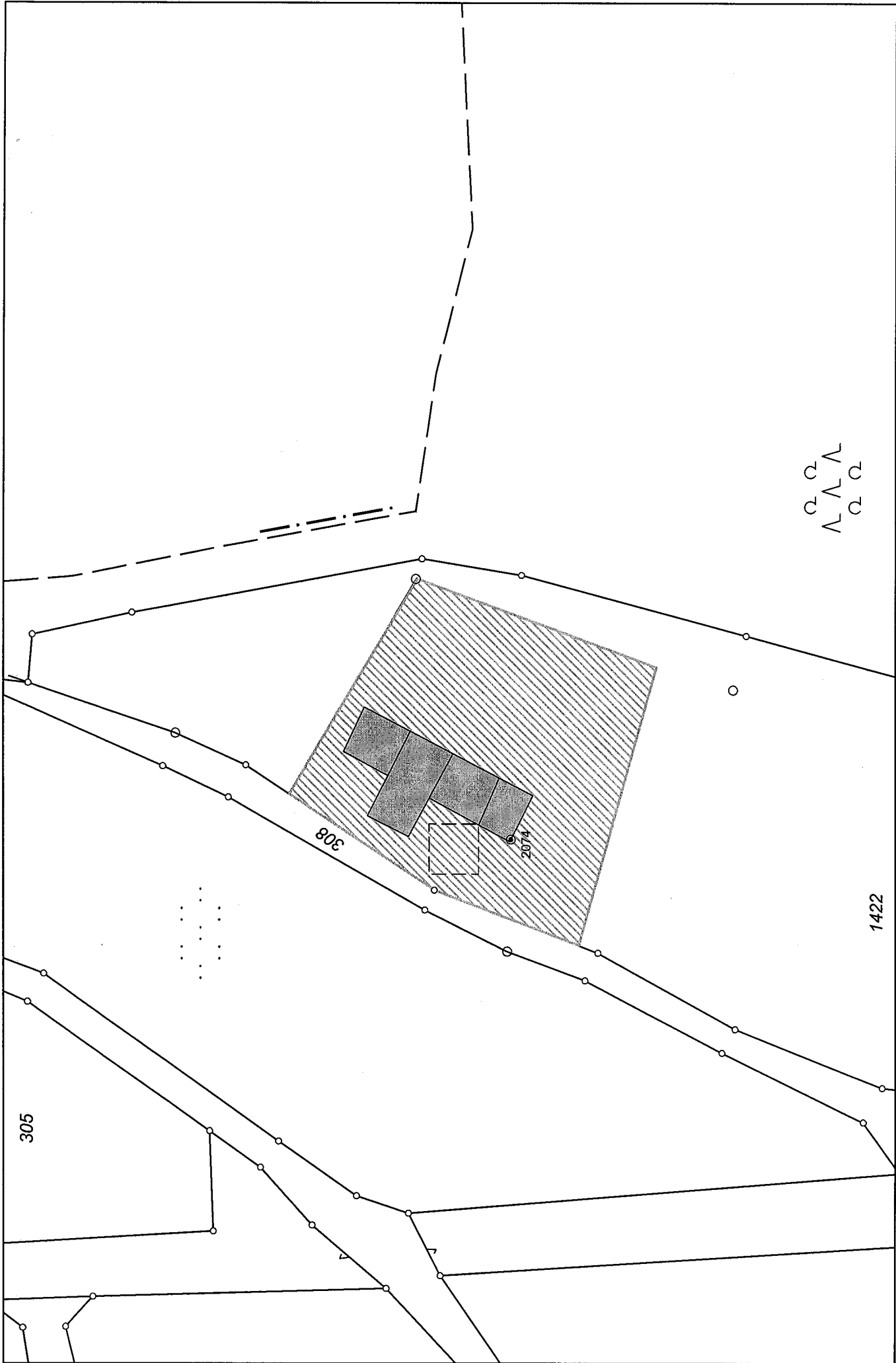


Gedruckt von obermayer auf PC4046 an \laug28\LJN092-SG52 am 22.02.2007 um 11:29.

Gemarkung(en): Ried (7268)

Projekt: default; Layout: STANDARD DIN A4 QUERFORMAT

w<sup>3</sup>GEOportal



Gedruckt von obermayer auf PC4046 an \Laug28\LJN092-SG52 am 22.02.2007 um 11:12.  
 Gemarkung(en): Ettelfied (7263)  
 Projekt: default; Layout: STANDARD DIN A4 QUERFORMAT

M = 1 : 1000



w<sup>3</sup>GFoportal







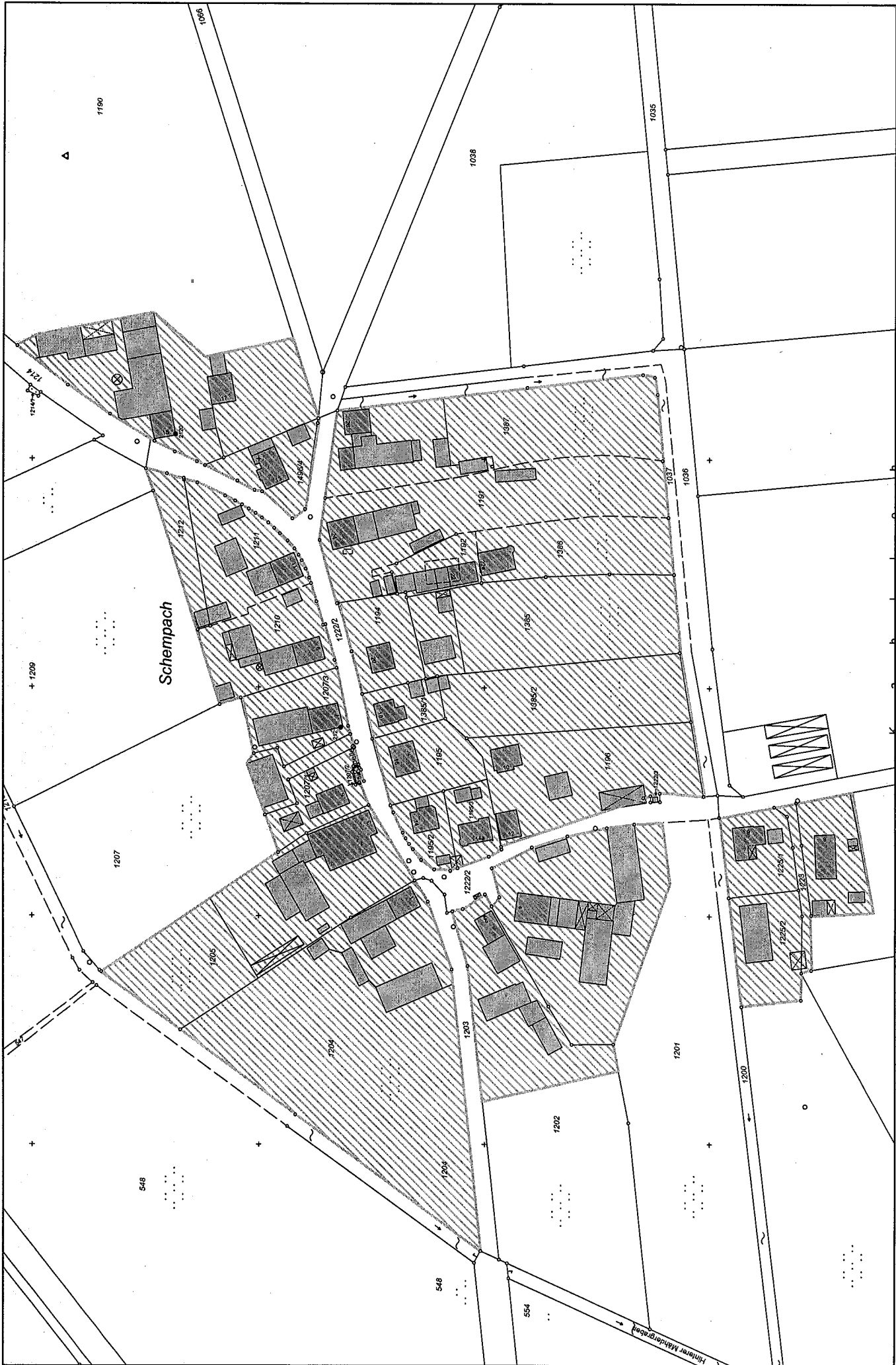
Gedruckt von obermayer auf PC4046 an \laug28\L\N092-SG52 am 22.02.2007 um 10:45.  
 Gemarkung(en): Eitelried (7263), Oberschöneberg (7265)  
 Projekt: default; Layout: STANDARD DIN A4 QUERFORMAT

M = 1 : 2800



w<sup>3</sup>GEOportal





M = 1 : 2200

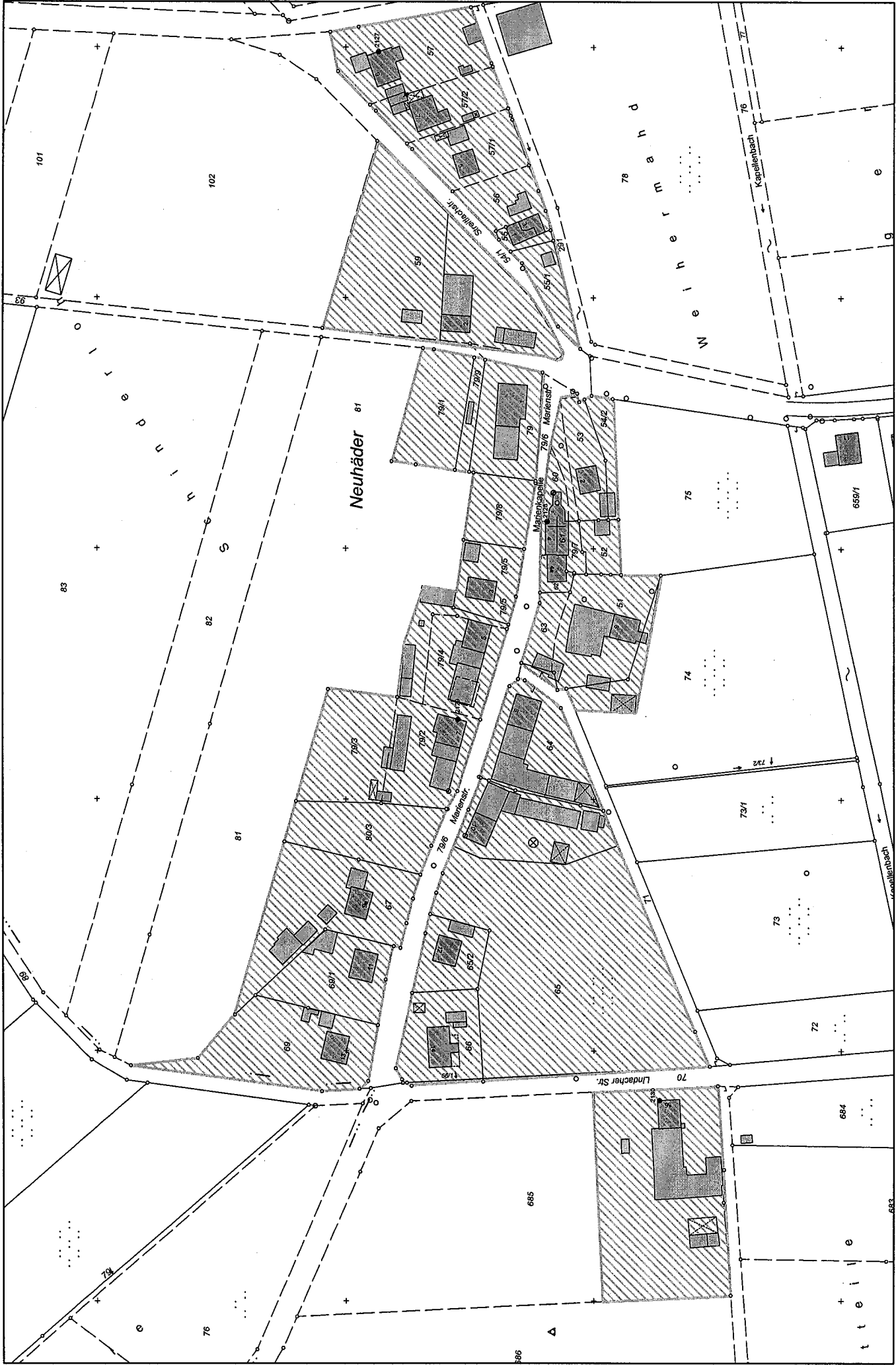


Gedruckt von obermayer auf PC4046 an \laug28\LN092-SG52 am 22.02.2007 um 09:57.

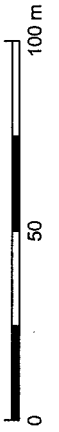
Gemarkung(en): Häder (7262)

Projekt: default; Layout: STANDARD DIN A4 QUERFORMAT

w<sup>3</sup>GEOportal



M = 1 : 2000



Gedruckt von obermayer auf PC4046 an \laug28\LJN092-SG52 am 22.02.2007 um 09:18.

Gemarkung(en): Lindach (7261), Hader (7262)

Projekt: default; Layout: STANDARD DIN A4 QUERFORMAT

w<sup>3</sup>GEOportal