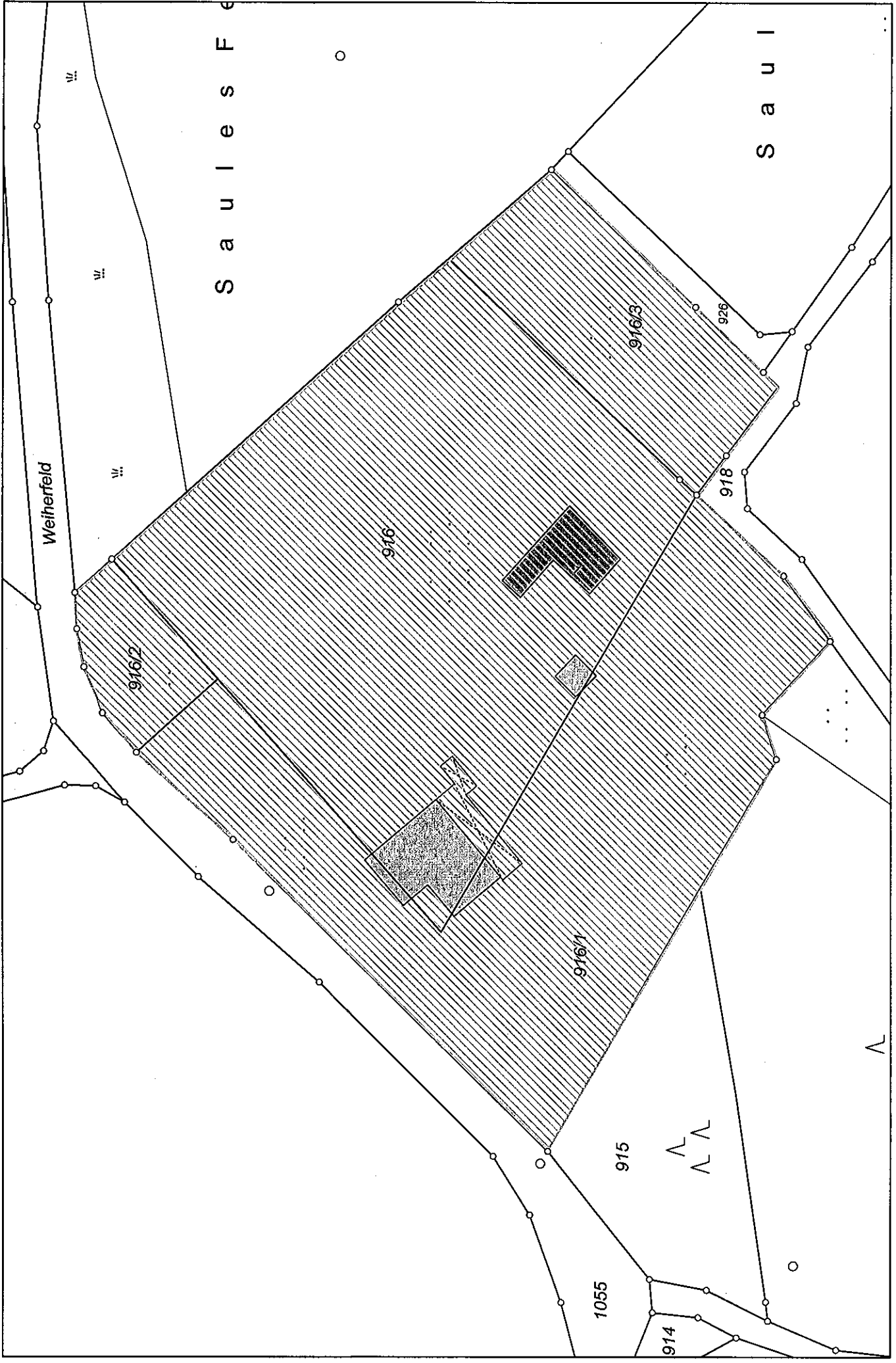


282



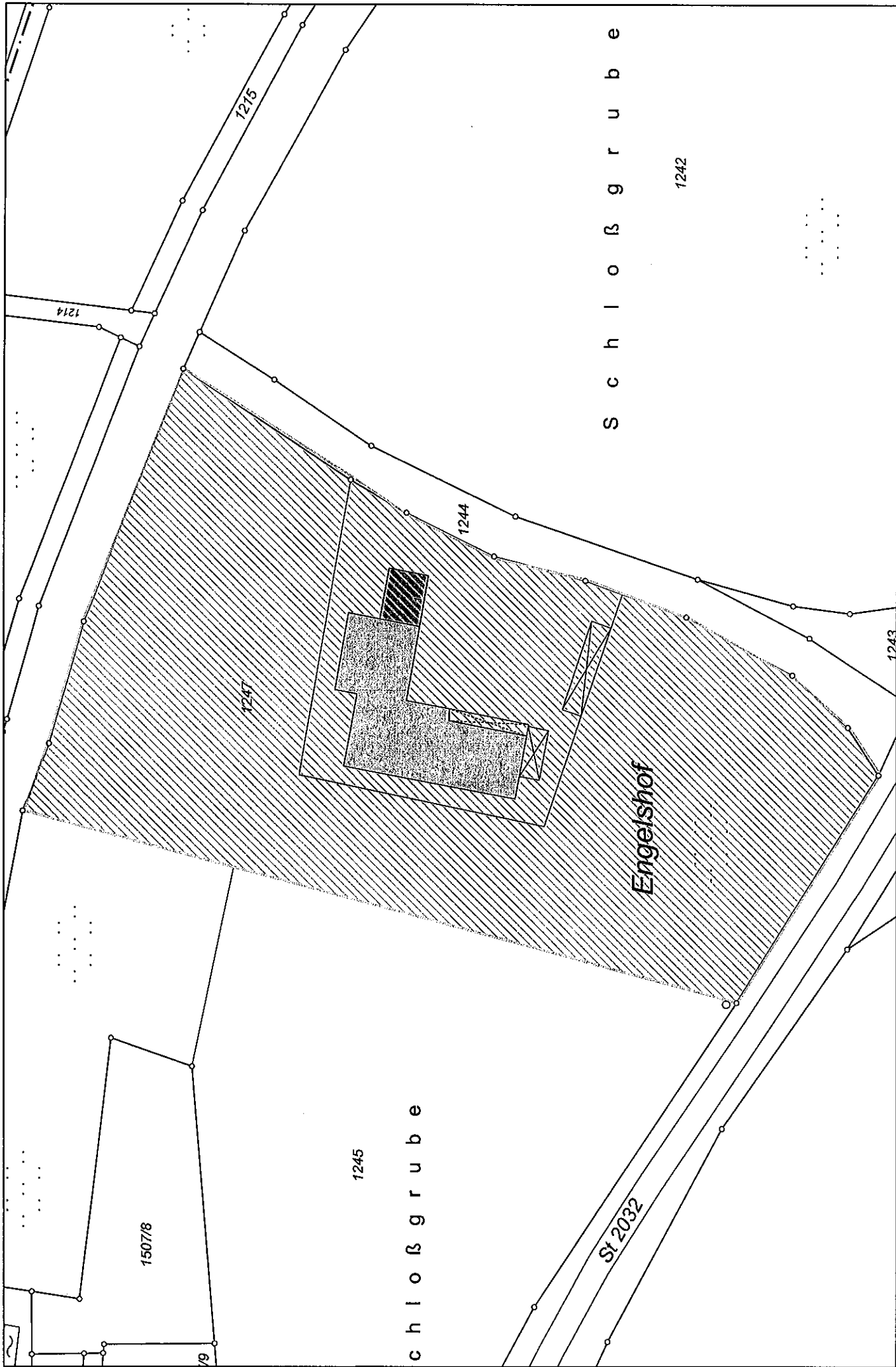


Gedruckt von obermayer auf PC4048 an \\laug28\LJN092-SGS2 am 21.02.2007 um 08:04.
 Gemarkung(en): Adelsried (7225)
 Projekt: default; Layout: STANDARD DIN A4 QUERFORMAT

M = 1 : 1000



w3GEOportal

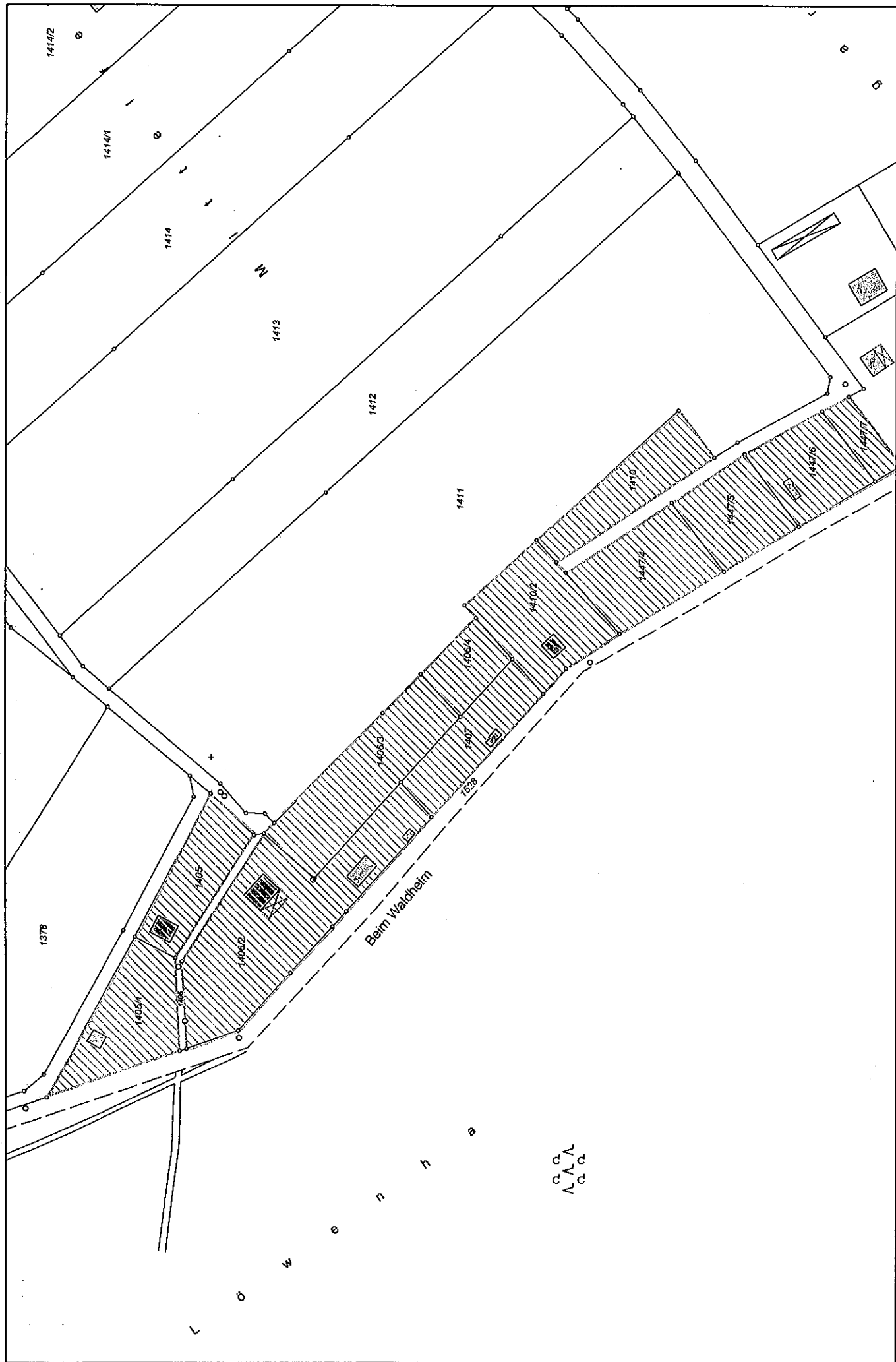


Gedruckt von obermayer auf PC4046 an \\laug28\JND092-SG52 am 21.02.2007 um 08:06.
 Gemarkung(en): Bonstetten (7224), Adelsried (7225)
 Projekt: default; Layout: STANDARD DIN A4 QUERFORMAT

M = 1 : 1200



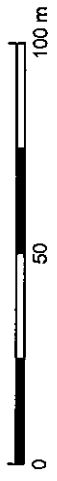
w³GEOportal



Gedruckt von obermayer auf PC4046 an \laug28\LJN092-SG52 am 21.02.2007 um 08:38.
 Gemarkung(en): Adelsried (7225), Streitheim (7245)
 Projekt: default; Layout: STANDARD DIN A4 QUERFORMAT

w3GEOportal

M = 1 : 1800





Gedruckt von obermayer auf PC4046 an \laug28\LJN092-SG52 am 20.06.2007 um 09:17.

Gemarkung(en): Adelsried (7225)

Projekt: default; Layout: STANDARD DIN A4 QUERFORMAT

w3GEOportal

M = 1 : 1600

